

Svinevika

Tur 74 – 75 – 76



”
Jeg trives
med å padle
i flotte natur-
omgivelser ...

Svinevika er en populær og vakker vik med stor langgrunn sandstrand omgitt av bratte fjellknauser. Her er det mye aktivitet om sommeren, men en padler finner ro her på vår, høst og vinter. Området ligger ytterst i Sandefjordsfjorden, fjorden som med det doble fjordnavnet strekker seg fra Skagerrak i sør til Sandefjord by i nord og er cirka ni kilometer lang. Fjorden byr på mange naturperler og turmuligheter, både kjente og de litt mer bortgjemte.

Svinevika er en populær og vakker vik med stor langgrunn sandstrand omgitt av bratte fjellknauser. Her er det mye aktivitet om sommeren, men en padler finner ro her på vår, høst og vinter. Området ligger ytterst i Sandefjordsfjorden, fjorden som med det doble fjordnavnet strekker seg fra Skagerrak i sør til Sandefjord by i nord og er cirka ni kilometer lang. Fjorden byr på mange naturperler og turmuligheter, både kjente og de litt mer bortgjemte.

🇳🇴 Svinevika is a popular and gorgeous bay with a large shallow beach surrounded by steep rocky outcrops. Here there is lots of activity during the summer, while one can find a more peaceful setting during the spring, fall and in the winter. The area is located in the outer Sandefjordsfjorden, the fjord that stretches from Skagerrak in the south to Sandefjord city in the north and is about nine kilometers long. The fjord offers a variety of beautiful sites for recreation and hiking, some well-known and other more secluded.

Nyttige adresser/useful addresses

Sandefjord kajakkklubb	http://www2.sandefjordkajakk.no/
Kystled Buerøya	https://www.oslofjorden.org/produkt/bueroya/
Vøra Camping	http://voracamping.no/
Asnes Camping	http://www.asnescamping.no
Langeby Camping	http://www.langeby.no/nb/
Granholmen Camping	http://campinggranholmen.no/




FOTO: TROND GLESAEN

Martaholmen



Brann Fire 111
Politi Police 112
Ulykke Accident 113



4 km Ca. 1 time

Ytterst i Sandefjordsfjorden ligger det idylliske turmålet Martaholmen ved Kjerringvik, med flotte sandstrender og fine svaberg. Dette er virkelig en perle! Kort tur med mange opplevelser.

Fra Svinevika går turen sørover langs land. Sving gjerne innom de fine stedene Kalvika og bukta ved Fornet før du drar ut til Martaholmen ved Kjerringvik. Martaholmen, med høyeste punkt 26 moh, er en vakker øyperle. På nordsiden av holmen finner du en stor sandstrand, og som innbyr til en velfortjent pause. Holmen i havgapet har fått sitt navn fra en seilskute som en gang i tiden forliste mot svabergene. Det sies at vrakrestene fortsatt finnes i bukta. Turen er eksponert for sørøstlig vind, og døning fra sør, men en kjempefin tur i godt vær. Retur samme vei.

Turvariant: Fra vestsiden av Sandefjordsfjorden er det knappe to kilometer fra Kjerringvik til østsiden. Hvis værforholdene er akseptable er en fjordkryssing en alternativ retur. Vær oppmerksom på fergetrafikken i Sandefjordsfjorden.

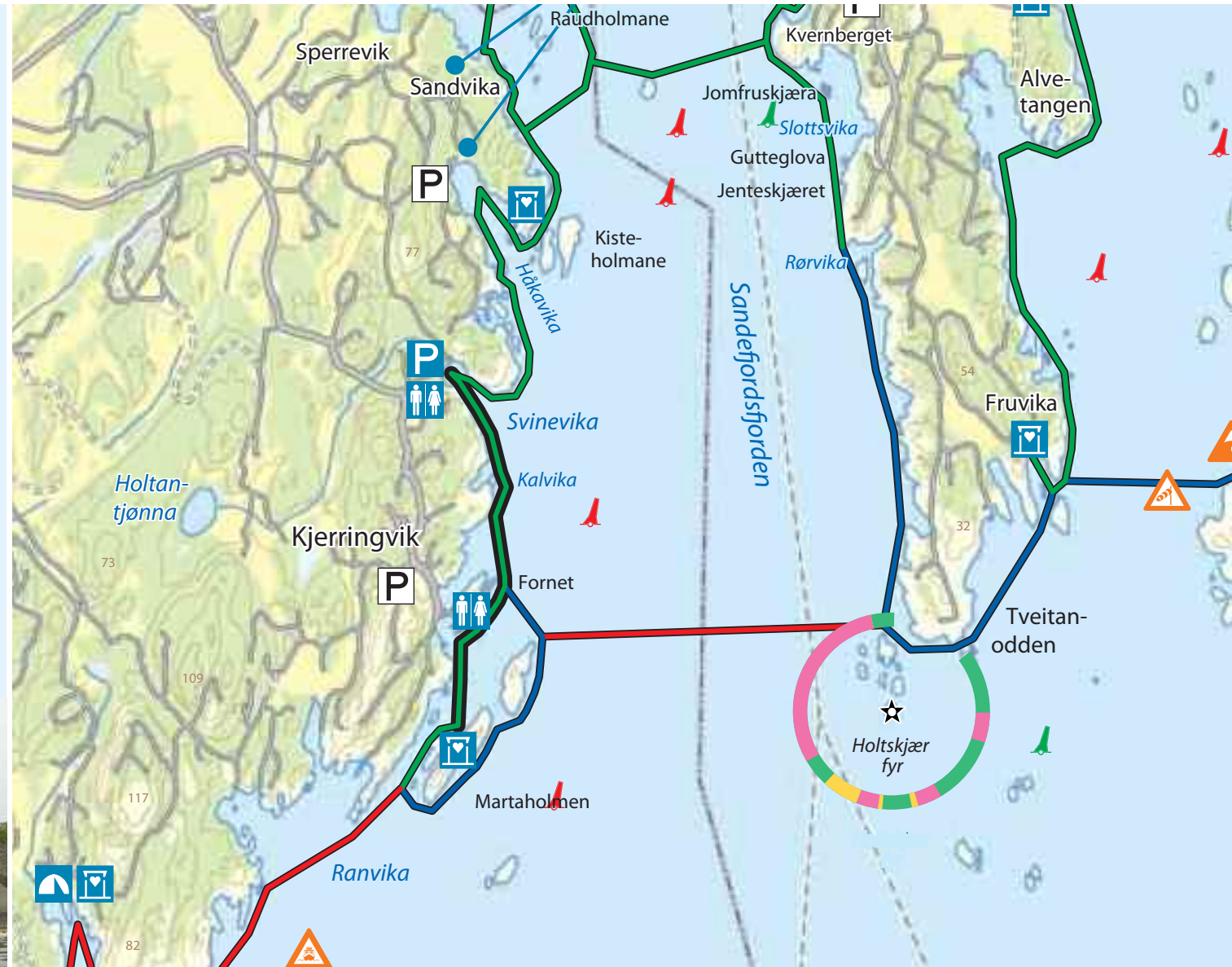
At the very outside of Sandefjordsfjorden lies the idyllic Martaholmen, near Kjerringvik, with beautiful sandy beaches and sloped rocks. This is an absolute gem! Short route with much to see.

Håkåvika



FOTO: TROND GLESAEEN

74 Svinevika–Martaholmen–Retur



Andre turer fra Svinevika
Other tours from Svinevika

- 75 Svinevika–Furuholmen–Retur
- 76 Svinevika–Furuholmen–Langeby–Retur



8 km Ca. 2 timer

Innholdsrik padletur innover i Sandefjordsfjorden, en passe tur for morgen eller ettermiddag.

Fra Svinevika går turen nordover mot Håkavika og Kisteholmane og videre til Sandvika, en nordøstvendt strand innenfor Raudholmane. Videre kan du padle langs land, inn i bukter og rundt nes for å utforske området innenfor Saltholmen og Uleholmene. Deretter går ferden videre nordover til holmer og skjær utenfor Granholmen, som Furuholmene og Bjerkholmene. Her er det mange fine og sjarmerende sund, samt muligheter for en rast i ro og fred. Granholmen er for øvrig hjemmehavn for Sandefjord Kajakklubb. Retur langs samme side av fjorden. Kanskje du oppdager noen nye sund?

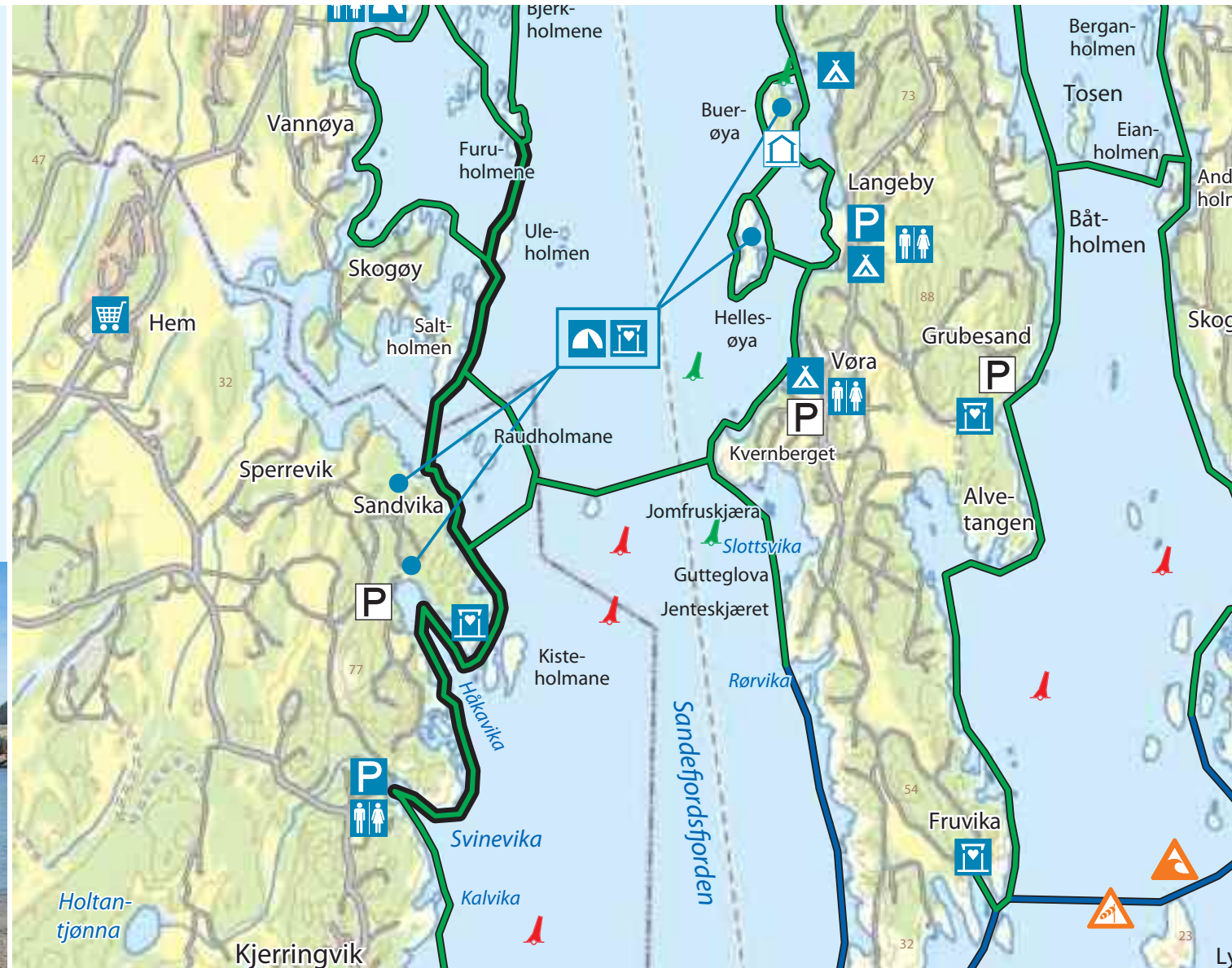
🚣 Memorable paddle trip through Sandefjordsfjorden, a good route for a morning or afternoon paddle.

Kjerringholmane





FOTO: TROND GLESAEN

75 Svinevika–Furuholmen–Retur



Andre turer fra Svinevika
Other tours from Svinevika

-  74 Svinevika–Martaholmen–Retur
-  76 Svinevika–Furuholmen–Langeby–Retur



14 km 3–4 timer

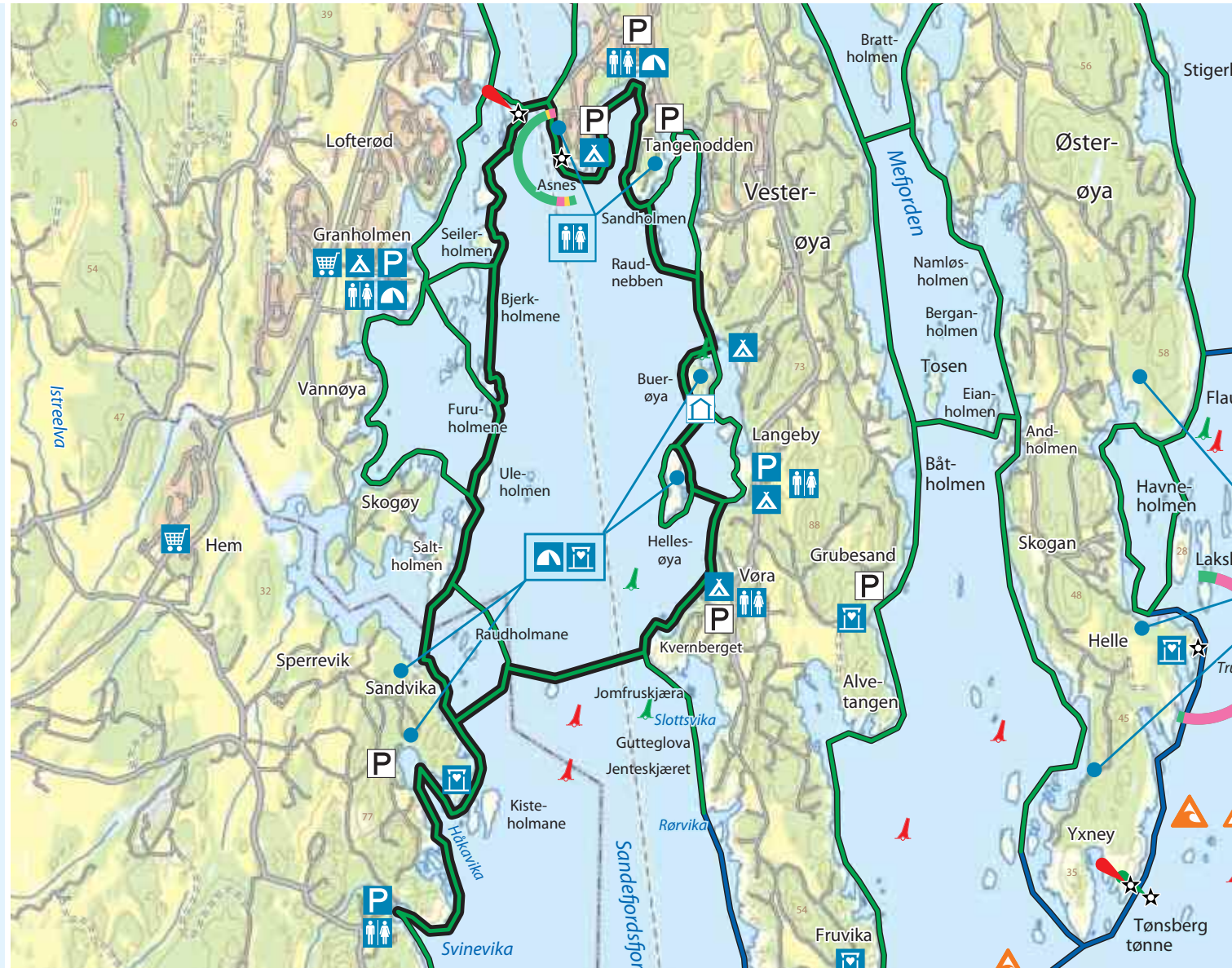
76 Svinevika–Furuholmen–Langeby–Retur

En litt lengre tur rundt Sandefjordsfjorden. Langs ruta passerer du mange fine overnattingsplasser, så hvis du har tid, anbefaler vi å legge inn en overnatting på en av mange egnede steder.

Fra Svinevika går turen nordover mot Håkavika og Kisteholmane, og videre til Sandvika, en nordøstvendt strand innenfor Raudholmane. Videre kan du padle langs land, inn bukter og rundt nes for å utforske området innenfor Saltholmen og Uleholmene. Deretter går ferden videre nordover til holmer og skjær utenfor Granholmen, som Furuholmene og Bjerkholmene. Her er det mange fine og sjarmerende sund. Granholmen er for øvrig hjemmehavn for Sandefjord Kajakklubb. Fortsett opp til Trangsholmene og kryss fjorden østover på det smaleste området. Se opp for båttrafikken og særlig Strømstadfergene!

Fjorden har mange strandperler for en padler. På østsiden av fjorden er det flere badestrender som innbyr til en benstrekking og pause. Den første er Asnes ved innløpet til Korsvika. Deretter padler du videre sørover forbi Sandholmen og Raudnebben og følger land. Etter cirka en kilometer når du Buerøya med sandstrand på nordsiden. Her er det også Kystledhytte. Etter en ny kilometer ligger Hellesøya med strand på østsiden. Her er det også strand på fastlandet. Ved Vøra, odden som stikker lengst ut mot vest, krysser du tilbake til vestsiden av fjorden og fortsetter sørover langs land til startpunktet. Igjen, vær obs på ferge-trafikken ut og inn av fjorden!

🚣 A slightly longer route around Sandefjordsfjorden. Along the route, you pass many suitable places to camp, and we encourage you to stay the night if you have the time and appropriate equipment.



Andre turer fra Svinevika
Other tours from Svinevika

- 74 Svinevika–Martaholmen–Retur
- 75 Svinevika–Furuholmen–Retur