



Det lille tettstedet Tenvik ligger solrikt til sørvest på Nøtterøy, og er et godt utgangspunkt for både korte og lange padleturer. Fra Tenvik går det også helårs ferge over til den bilfrie øya Veierland, og i sommersesongen går også enkelte avganger over til Engø på Sandefjordssiden. Dette er med på å gi padlere mange muligheter. Området byr på skjermet padling, men det kan være en del båttrafikk på enkelte strekninger. Tar du imidlertid hensyn til dette, er du sikret en flott padleopplevelse.

I Tenvik kommer du nesten ned til vannet med kajakk og utstyr, og beste sted for utsett er ved den lille stranda rett ved fergeleiet. Biler må settes på anvist parkering litt lengre oppe. Ferskvann finnes på det helårsåpne toalettet ved fergeleiet. Nærmeste dagligvarebutikk er i Kjøpmannskjær (ca 2 km lengre øst) eller på Borgheim, ca 5 km nordover.

🚣 The small settlement Tenvik is sunny located to south west at Nøtterøy and is a great starting point for both short and longer paddle tours. From Tenvik it is a ferry that all the time goes over to the car free island Veierland and during summer season the ferry combine with departures to Engø on the Sandefjord side. This gives the paddlers more route opportunities. The area offers sheltered paddling, but be aware of boat traffic. If you are being aware of this, the paddler will get a fantastic tour.



Færder nasjonalpark

La kajakken gli sakte gjennom det unike skjærgårdslandskapet i Færder nasjonalpark! Verneområdet strekker seg fra Ormøy i nord til Færder fyr i sør. Istidene har slipt og formet landskapet til å bli noe helt spesielt i verdensmålestokk. Her finner du også et rikt naturmiljø med mange sjeldne arter. Menneskene har satt sine spor gjennom mange tusen år. I dag er det et av de mest besøkte friluftsområdene i Norge. Atferdsreglene finner du på www.ferdernasjonpark.no/atferdiparken.

Velkommen ut i nasjonalparken og til besøkssenteret på Verdens Ende for å lære mer!



Færder National Park: Let your kayak glide slowly among the unique islands, islets and skerries of the Færder National Park! This protected area stretches from Ormøy in the North to Færder Lighthouse in the South. Here, the ice ages have honed and shaped the landscape into something quite extraordinary even by global standards and the natural environment is now home to a rich variety of rare species of plants and insects. People have left their mark through many thousands of years. Today, it is one of the most visited outdoor areas in Norway. The national park is run on the principle of conservation through use, so you are welcome to experience the park, but we need your help to look after it. The park rules and regulations can be found here (in Norwegian): www.ferdernasjonpark.no/atferdiparken.

Welcome to the Færder National Park. Please visit us at the visitor center at Verdens Ende to learn more.



FOTO: OSLOFJORDENS FRILUFTSRÅD

Færder nasjonalpark



FOTO: ISTOCK.COM ROMAOSLO

Verdens Ende



Av og til er jeg nødt til å ta med livet mitt på en aldri så liten padletur ...

Nyttige adresser/useful addresses

Veierlandsferga	http://www.veierland.org/ferga/
Kystled Søndre Tenvik	https://www.oslofjorden.org/produkt/sondre-tenvik/
Kystled Veierland skole	https://www.oslofjorden.org/produkt/veierland-skole/
Ørastranda Camping	https://www.facebook.com/OraCamping



Brann Fire	111
Politi Police	112
Ulykke Accident	113



13 km 3–4 timer

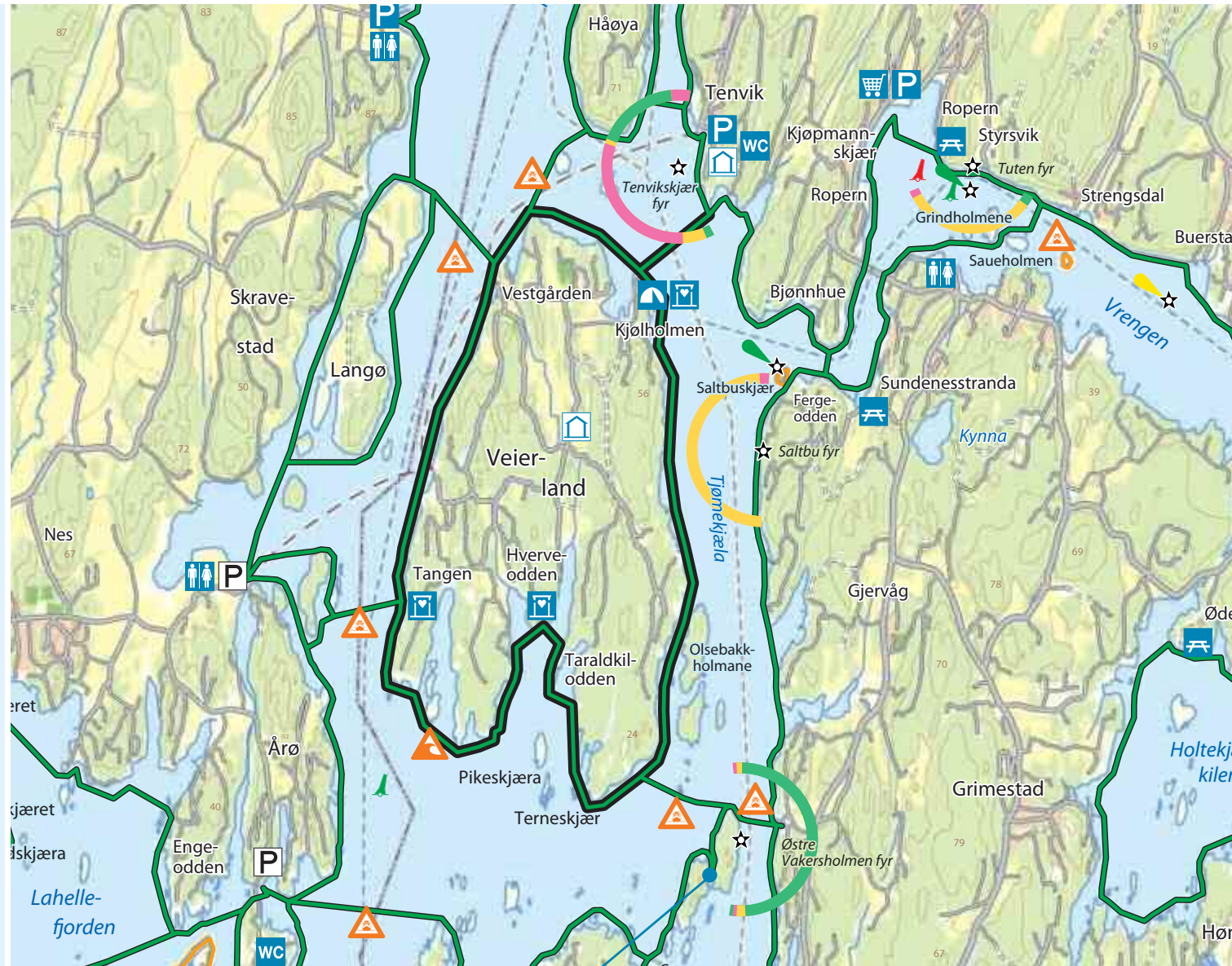
Midt mellom Sandefjord, Nøtterøy og Tjøme ligger den bilfrie øya Veierland. Dette er en idyll som må oppleves, både fra sjøen og på land.

Etter utsett går turen over til Kjølholmen på nordspissen av Veierland. Vær oppmerksom på veierlandsferga «Jutøya» som har avgang flere ganger daglig. På østsiden av Kjølholmen er det flott friområde med strand og teltmuligheter. Videre sørover er det mye svaberg, og hus og hytter langs sjøkanten. Hold kursen gjennom det sjarmerende sundet Oslebakk med Oslebakkholmanene på din venstre side. På sørsiden av Veierland møter du vakre blankskurte skjær som det kan være artig å oppdage på nært hold. Følg Veierland videre mot sørvest forbi Terneskjær og Pikeskjæra, og hold kursen innover i bukta. Du vil passere en lang, smal odde, Taraldkilodden, som stikker ut mot sør. Etter cirka 500 meter kommer du til Hverveodden, en perfekt pauseplass. Veien videre går ut bukta og drei nordover langs Veierlands vestsida. Her er det vanskelige ilandstigningsforhold, men det er mulig å gå i land på strand ved fergeleiene, Tangen brygge på Båsløkka, eller Vestgården fergeleie. Rund så Veierlands nordsida og du er straks tilbake på Kjølholmen. Kryss så over igjen til Tenvik.



Turvariant: Har du anledning, så anbefaler vi å legge inn en omvei over til Langø på Veierlands vestsida. På innsiden av Langø kan det være grunt, men hvis det er nok vann er det et kjempefint område å padle, helt uten andre båter.

🇬🇧 The car free island Veierland is located in between Sandefjord, Tjøme and Nøtterøy. This idyll have to be experienced from both water and land.

41 Veierland rundt



Andre turer fra Tenvik
Other tours from Tenvik

-  42 Tenvik–Veierland–Håøya rundt–Retur
-  43 Tenvik–Rossnesodden–Retur



13 km 3-4 timer

Kort padletur i flotte omgivelser. Selv om turen er kort, så får du et godt innblikk i hvordan det er å padle i Vestfolds skjærgård.

Etter utsett går turen over til Kjølholmen på nordspissen av Veierland. Vær oppmerksom på veierlandsferga «Jutøya» som har avgang flere ganger daglig. På østsiden av Kjølholmen er det et flott friområde med strand og teltmuligheter. Kursen legges så vestover til du kommer til nordvestspissen av Veierland. Her krysser du nordover til Håøya, en øy som har vært i Forsvarets eie i lang tid. Den militære aktiviteten har opphørt, og i dag benyttes nordsiden og deler av østsiden til ferisenter for Forsvaret. Det meste av øya er frigitt til friluftsmål, og har blant annet en flott kyststi som kan være verdt et besøk. På nordsiden av Håøya krysser rute over til Nøtterøy, og kursen dreies på sør. Nå venter en rolig padleetappe tilbake til Tenvik.

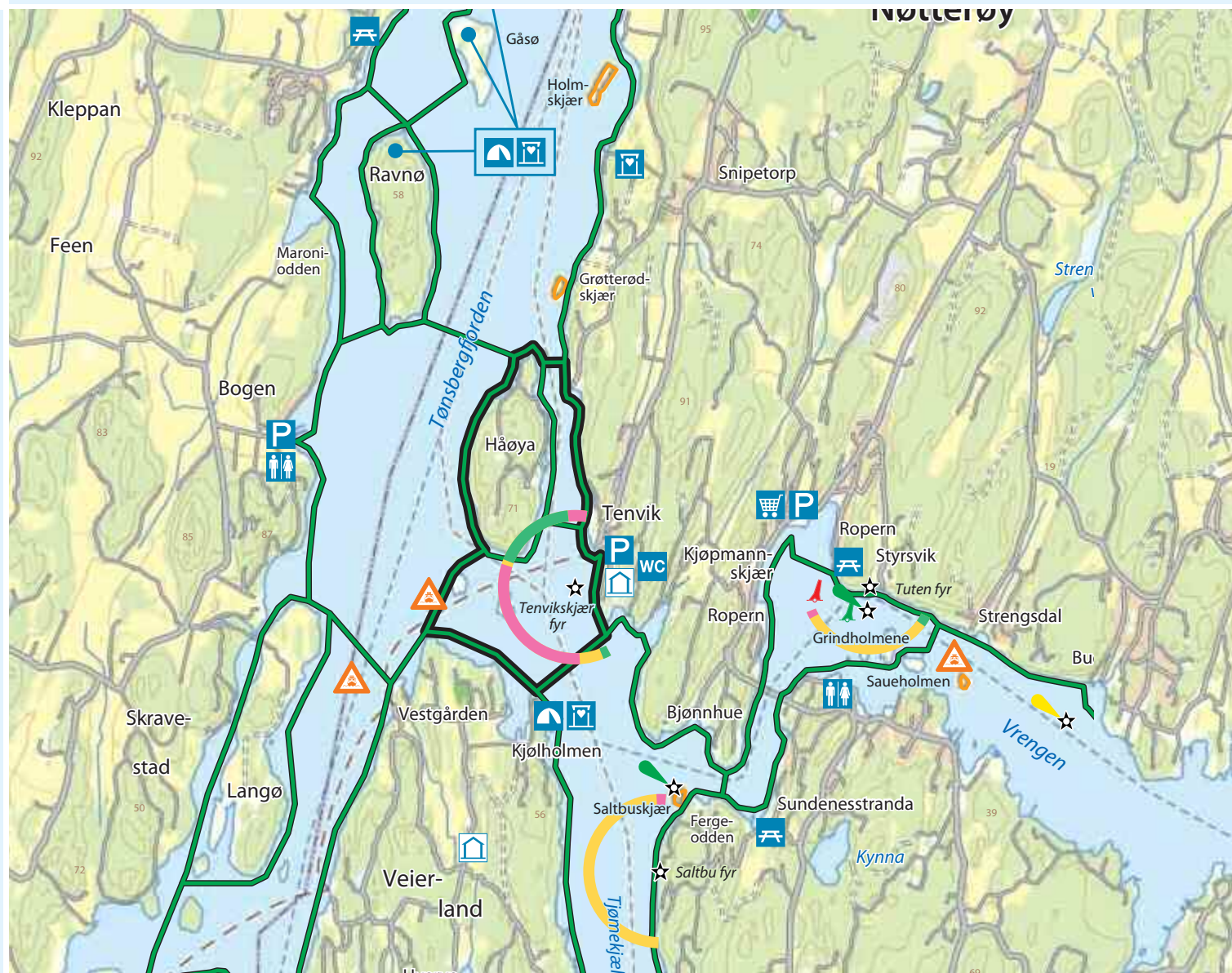
Short paddle tour in great surroundings. Even if the route is short, you will get a great look in how it is to paddle in Vestfolds archipelago.

Verdens Ende




FOTO: ISTOCK.COM ROMASLO

42 Tenvik–Veierland–Håøya rundt–Retur



Andre turer fra Tenvik
Other tours from Tenvik

-  41 Veierland rundt
-  43 Tenvik–Rossnesodden–Retur



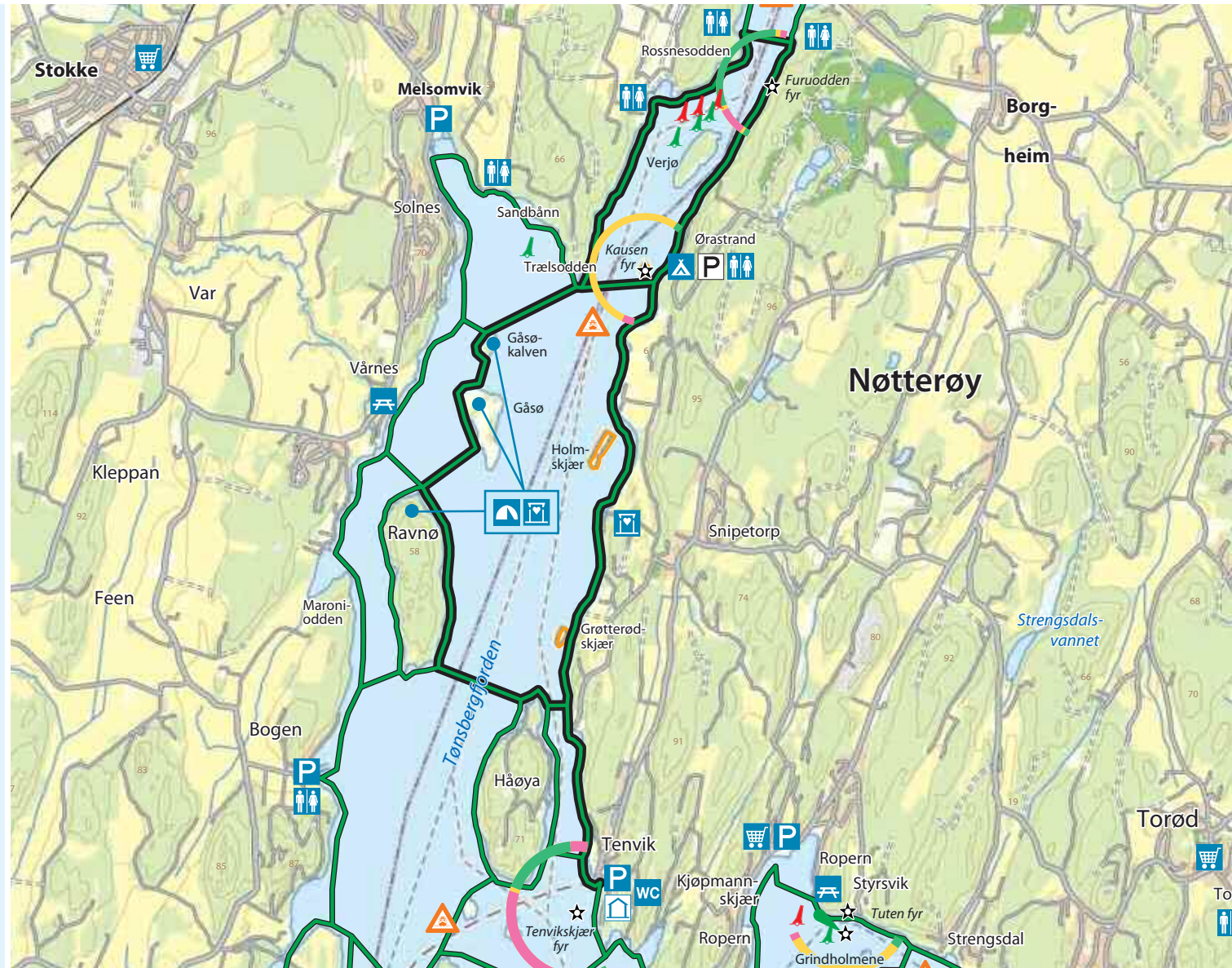
15 km 3–4 timer

43 Tenvik–Rossnesodden–Retur

Fin rundtur i Vestfjorden mellom Stokke og Nøtterøy. Turen går i skjermet farvann, i et åpent og oversiktlig landskap.

Etter utsett legges kursen nordover langs land, og etter ca 1 km krysser du over til nordspissen på Håøya. Drei vestover forbi nordspissen av Håøya og videre over fjorden til sydenden av Ravnø. Du vil finne strand i syd og enkelte på østsiden av øya. På nordvestsiden av Ravnø er det også en fin pauseplass. Videre padler du nordover til Gåsø, som også er et fint friområde, og med flere fine steder å gå i land i nord og på vestsiden. Derfra krysser du 200 meter over til Gåsøkalven, som også er en fin holme med friområde og landingsplass for kajakk på sør- og vestsiden. Kryss så over til Trælsodden. Derfra følger du land nordover i et godt skjermet område. Strandlinjen er lite bebygd og er trivelig å padle langs. Etter en og halv kilometer nord for Trælsodden ligger Brunstad friområde. En knapp kilometer lenger nord kommer du til Rossnessodden, et godt tilrettelagt friområde med en fin strand. Her krysser du fjorden over til Nøtterøy og badestranda ved Hella og dreier sørover igjen. Videre padler du gjennom sundet innenfor den hyttebebygde Verjø, forbi Ørastranda Camping og videre langs land. Ved balthavna Gломstein er det strand på sørsiden av bryggene. Nå venter en rolig padleetappe tilbake til Tenvik.

🚣 A nice round tour in Vestfjorden between Stokke and Nøtterøy. The tour goes in sheltered waters, in an open and straightforward landscape.



Andre turer fra Tenvik
Other tours from Tenvik

-  41 Veierland rundt
-  42 Tenvik–Veierland–Håøya rundt–Retur