

# Bjerkøymoloen

Tur 4 – 5 – 6



Bjerkøymoloen er et naturlig utgangspunkt for den som søker fine opplevelser i skjermet farvann, og herfra har du umiddelbar nærhet til flere idylliske og unike øyer i Sandebukta. Om sommeren er området godt besøkt, men i skuldresesongen er du omtrent alene, og kan nyte ro og stillhet.

Øyene i Sandebukta har en kalkrik berggrunn med mye fossiler, og byr derfor på spennende geologi, arkeologi, botanikk og et rikt fugleliv. Den største av dem, Kommersøya, er helt fri for hus og hytter, og er et populært dagsturmål gjennom sommersesongen. Bjerkøymoloen er av de minst tilrettelagte utsettingsstedene som synliggjøres i Padleled Vestfold. Kajak og utstyr kan settes av ute på moloen, hvor du også har flere muligheter for å enkelt komme ut med kajakken. Bilen må parkeres på parkeringsplassen ved starten av molen. På Bjerkøymoloen er det dessverre ikke toalett, men du kan fylle ferskvann i sommersesongen i båthavna. Dagligvarer fås kjøpt ved Nordre Jarsberg Brygge, ca 5 km lengre vest.

🇬🇧 Bjerkøymoloen is a good starting point for those who seek great paddle experiences in sheltered waters, and from here you are in proximity to multiple beautiful and unique islands in Sandebukta. This area is well frequented during the summer, but in the off-season you can enjoy it almost by yourself.



Av og til er jeg nødt til å ta med livet mitt på en aldri så liten padletur ...



FOTO: ISTOCK.COM ROMAOSLO

## Nyttige adresser/useful addresses

DNT-hytte Camp Killingen: <https://www.ut.no/hytte/3.1574/>  
DNT-hytta Vesle Killingen: <https://www.ut.no/hytte/3.1969/>  
Kommersøya <http://kommersoya.blogspot.no/>



Brann Fire 111  
Politi Police 112  
Ulykke Accident 113



7 km Ca. 2 timer

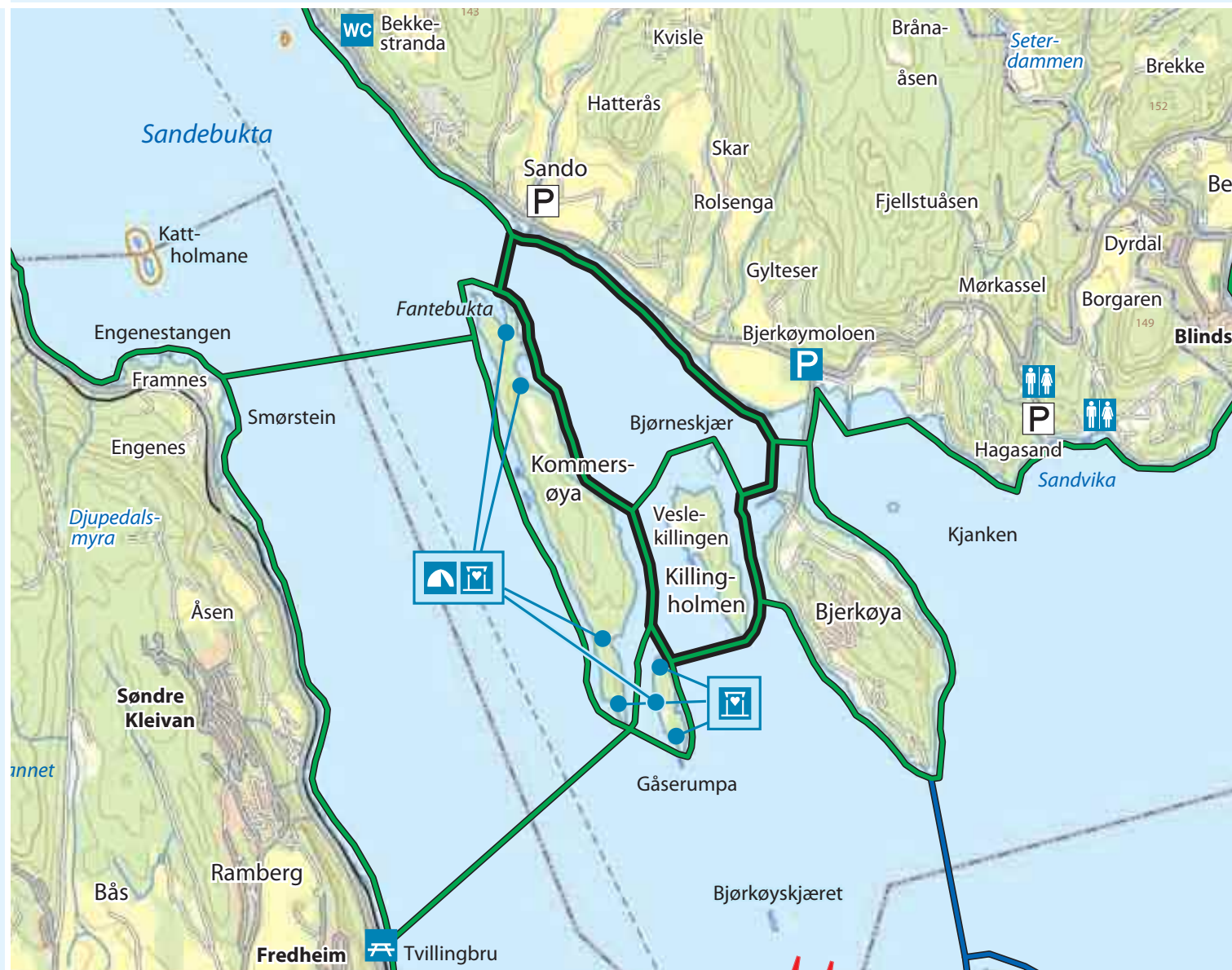
Kort nybegynnertur for padlere i alle aldre, i et vakker og åpent landskap. Området byr på mange muligheter for omveier og snarveier. Kombiner den gjerne med overnatting i telt eller utleiehytte, og bruk god tid på å utforske de mange fossilene du kan finne på øyene.

Etter utsett legges ruta gjennom sundet mellom Bjerkøya og Killingen. På sørpissen av Killingen passerer du den godt bevarte perlen Camp Killingen, hvor det har vært feriekoloni siden 1940-tallet. Litt lengre inn ligger Veslekillingen, en ubetjent DNT-hytte hvor en kan bestille overnatting hvis en ønsker det. Kryss så over til Gåserumpa, en liten spennende øy med flere fine telt- og rasteplasser. Her er det også masse fossiler det kan være gøy å utforske. Turen går så videre langs østsiden av Kommersøya, en ubebygd øy med vakker kulturlandskap og en spennende historie. Her er det mange fine muligheter for rast og overnatting, både på teltsletta i sør og i Fantebukta i nord. Etter en kort kryssing over til Sando, går turen langs land tilbake til utgangspunktet.

**Turvariant:** Hvis du vil utvide turen litt, så anbefales det å legge turen på utsiden av både Bjerkøya og Kommersøya. Turen kan da bli litt mer vindutsatt.

🚣 A short paddling trip for paddlers of any age, in a beautiful open landscape. The area offers many possible routes, detours and shortcuts. It can be combined with camping in tent or rental cabins. Make sure to take the time to explore the many fossils you can find on the island.

## 4 Bjerkøymoloen–Killingen–Gåserumpa–Retur



Andre turer fra Bjerkøymoloen  
Other tours from Bjerkøymoloen

- 5 Sandebukta rundt fra Bjerkøymoloen
- 6 Bjerkøymoloen–Ulvika–Retur



18 km Ca. 4–5 timer

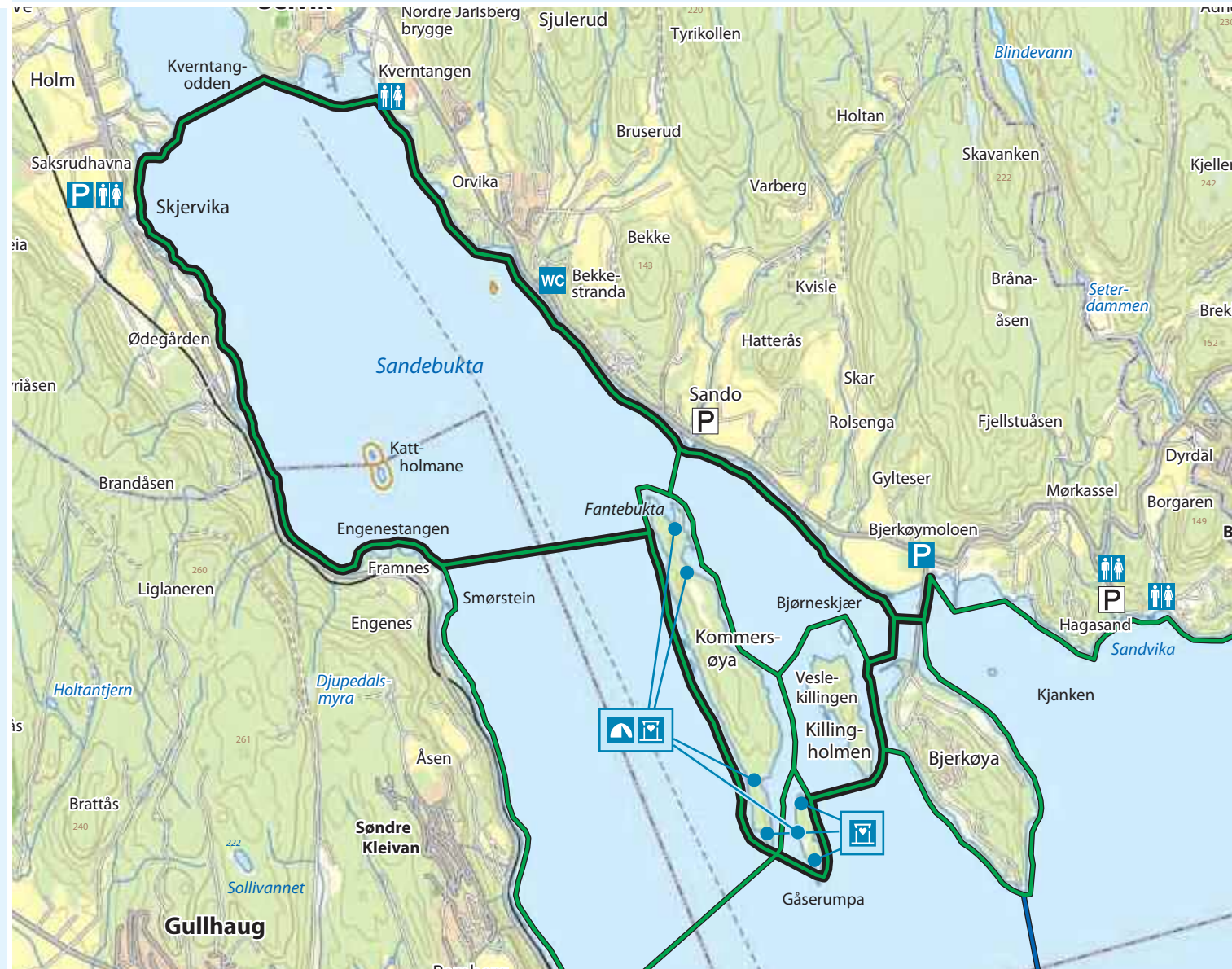
Sandebukta byr på padling i åpent landskap. En overnatting på en av øyene i Sandebukta, åpner opp for både soloppgang og solnedgang over det åpne landskapet.

Etter utsett, legges ruta gjennom sundet mellom Bjerkøya og Killingen. På sørspissen av Killingen passerer du den godt bevarte perlen Camp Killingen, hvor det har vært feriekoloni siden 1940-tallet. Litt lengre inn ligger Veslekillingen, en ubetjent DNT-hytte hvor en kan bestille overnatting hvis en ønsker det. Kryss så over til Gåserumpa, en liten spennende øy med flere fine telt- og rasteplasser. Her er det også masse fossiler det kan være gøy å utforske. Turen går videre langs vestsiden av Kommersøya, en ubebygd øy med vakkert kulturlandskap og en spennende historie. Her er det mange muligheter for rast og overnatting, både på teltsletta i sør og i Fantebukta i nord. Nå venter en kryssing over til Engenestangen, for deretter å legge kursen nordover langs land til Skjervika, et friområde med alle fasiliteter en padler trenger. Etter å ha passert Holm Brygge, krysser du over til Kverntangodden og Nordre Jarlsberg brygge. Her er det et yrende liv om sommeren, med flere muligheter for rast og en pust i bakken. Videre fra Nordre Jarlsberg brygge går turen langs land, via friområdet ved Bekkestrand og tilbake til utgangspunktet.

**Turvariant:** Ønsker du en litt kortere tur, så kan du ta snarveien til Kommersøya over fra Sandø. Det er også fint og lunere å padle på innsiden av Kommersøya.

🇬🇧 Sandebukta offers paddling in open landscape. Enjoy the sunset or sunrise while camping in the recreational areas of the islands.

## 5 Sandebukta rundt fra Bjerkøymoloen



Andre turer fra Bjerkøymoloen  
Other tours from Bjerkøymoloen

-  4 Bjerkøymoloen–Killingen–Gåserumpa–Retur
-  6 Bjerkøymoloen–Ulvika–Retur



11 km Ca. 3 timer

En kort og sikker padletur for nybegynnere til Ulvika, et idyllisk og usjenert friområde hvor du kan nyte ro og stillhet. Mange fine strender langs ruta, men gode muligheter rast og pust i bakken.

Etter utsett legges kursen østover langs land. Etter å ha rundet det første lille neset, kommer du til Hagasand. Dette er Sandes lengste badestrand og sies å være den beste badestranda nord i Vestfold, med god vannkvalitet og sirkulasjon på vannet. Turen går så videre langs land inn i Svelvik kommune via flere store fine badestrander, og til Ulvika. Dette er en liten og usjenert bukt med skrånende gresslette og naturstrand sør for Bergeråsen. Friområdet egner seg til korte raster, men det er også mulighet for å slå opp noen telt selv om det kan være litt skrått. Etter en rast og pust i bakken, går turen tilbake samme vei som du kom.

**Turvariant:** Hvis du har tid og anledning, anbefaler vi å utvide hjemturen med en runde rundt Bjerkøya.

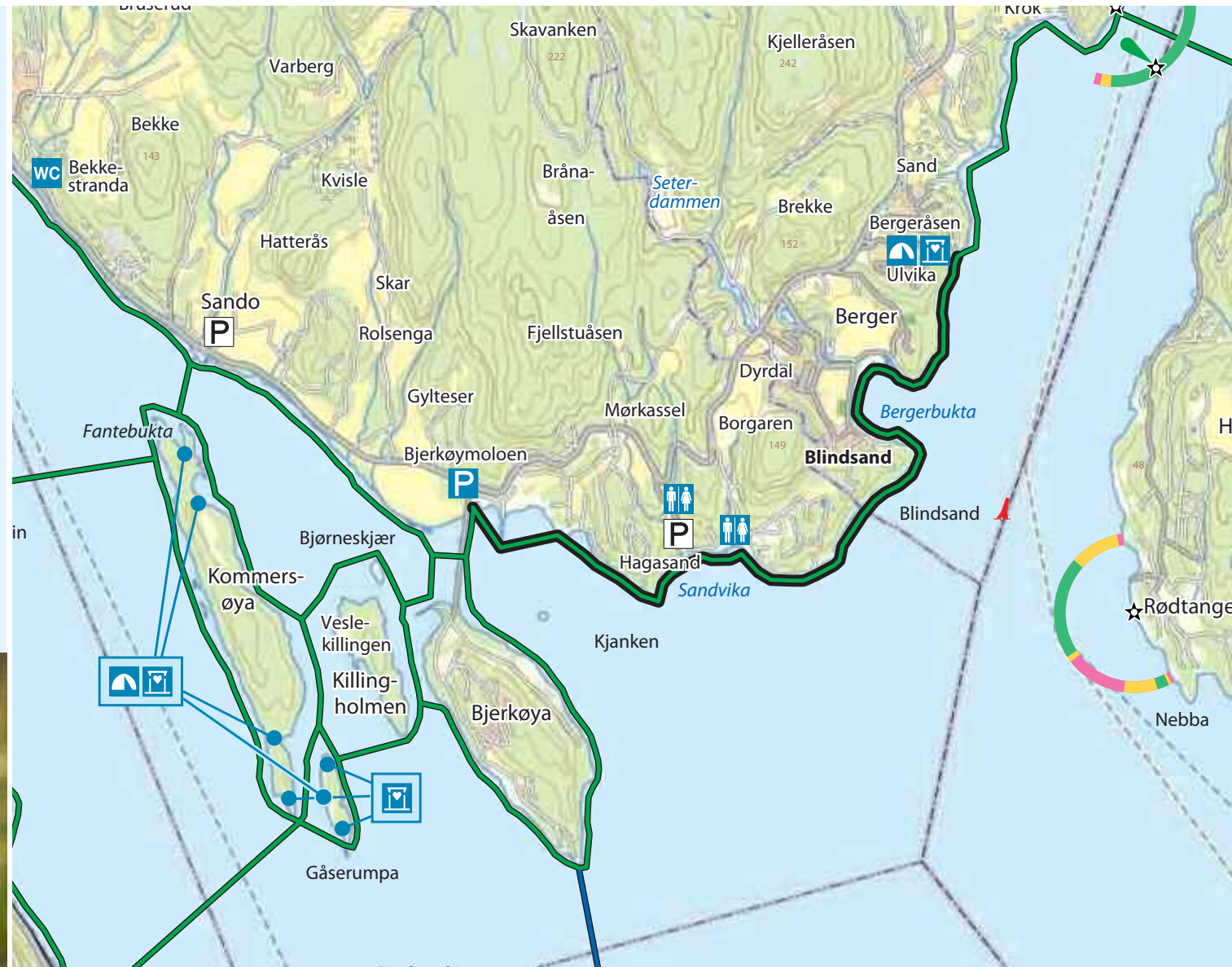
🚣 A short and safe paddle for beginners to Ulvika, a secluded recreational area where you can enjoy a calm atmosphere. There are many beautiful beaches along the route if you need a breaks.

Strandnellik



FOTO: VIGDIS ASKJEM

## 6 Bjerkøymoloen–Ulvika–Retur



Andre turer fra Bjerkøymoloen  
Other tours from Bjerkøymoloen

- 🚣 4 Bjerkøymoloen–Killingen–Gåsrumpa–Retur
- 🚣 5 Sandebukta rundt fra Bjerkøymoloen