

Kjøpmannskjær

Tur 38 – 39 – 40



Kjøpmannskjær er ei lita grend sør på Nøtterøy, og ligger som et midtpunkt i Vrengensundet mellom Nøtterøy og Tjøme. Stedet har alle fasiliteter en padler trenger før, under og etter tur, og det er også en populær og travel gjestehavn om sommeren. Utenom den travleste båtsesongen derimot er det stille og rolig, og et perfekt utgangspunkt for både korte og lange padleturer i randsonen til Færder nasjonalpark.

Utstyr og kajaker kan settes av ved parkeringen til KIWI, men biler må settes på parkeringen rett over veien. Bruk gjerne flytebryggene rett ut for KIWI som utsetningsplass. Et alternativ er den lille stranda på østsiden av båt-plassen innerst i bukta. Toaletter tilgjengelig i KIWIs åpningstider. Ferskvann fås i havna og dagligvarer fås kjøpt rett ved utsettingen.

🇳🇴 Kjøpmannskjær is a small place south of Nøtterøy and is located as a midpoint in Vrengensundet between Nøtterøy and Tjøme. The place have all the facilities that a paddler need before, during and after tour. At the same time, Kjøpmannskjær is a popular and busy marina during summer season. Outside the busiest boat season, the place offer peace and quiet, and is a perfect starting point for both short and long paddle tours in Færder National Park.



Færder nasjonalpark

La kajakken gli sakte gjennom det unike skjærgårdslandskapet i Færder nasjonalpark! Verneområdet strekker seg fra Ormøy i nord til Færder fyr i sør. Istidene har slipt og formet landskapet til å bli noe helt spesielt i verdensmålestokk. Her finner du også et rikt naturmiljø med mange sjeldne arter. Menneskene har satt sine spor gjennom mange tusen år. I dag er det et av de mest besøkte friluftsområdene i Norge. Atferdsreglene finner du på www.ferdernasjonpark.no/atferdiparken.

Velkommen ut i nasjonalparken og til besøkssenteret på Verdens Ende for å lære mer!



Færder National Park: Let your kayak glide slowly among the unique islands, islets and skerries of the Færder National Park! This protected area stretches from Ormøy in the North to Færder Lighthouse in the South. Here, the ice ages have honed and shaped the landscape into something quite extraordinary even by global standards and the natural environment is now home to a rich variety of rare species of plants and insects. People have left their mark through many thousands of years. Today, it is one of the most visited outdoor areas in Norway. The national park is run on the principle of conservation through use, so you are welcome to experience the park, but we need your help to look after it. The park rules and regulations can be found here (in Norwegian): www.ferdernasjonpark.no/atferdiparken.

Welcome to the Færder National Park. Please visit us at the visitor center at Verdens Ende to learn more.



FOTO: VFK

Nede i fjæra



FOTO: TROND GLESAEN

Roppestadholmen



Sporløs padling er som usynlig vind over hav og land ...

Nyttige adresser/useful addresses

Svelvikstranda camping www.svelvikstrandacamping.com

Færder nasjonalpark www.ferdernasjonpark.no

Kystled Søndre Tenvik <https://www.oslofjorden.org/produkt/sondre-tenvik/>



Brann Fire 111
Politi Police 112
Ulykke Accident 113



10 km 2–3 timer

En padlereise langs sydenden av Nøtterøy er en flott tur i skjermet farvann. Langs ruta finner du sjarmerende hytter, små grender og vakre strender.

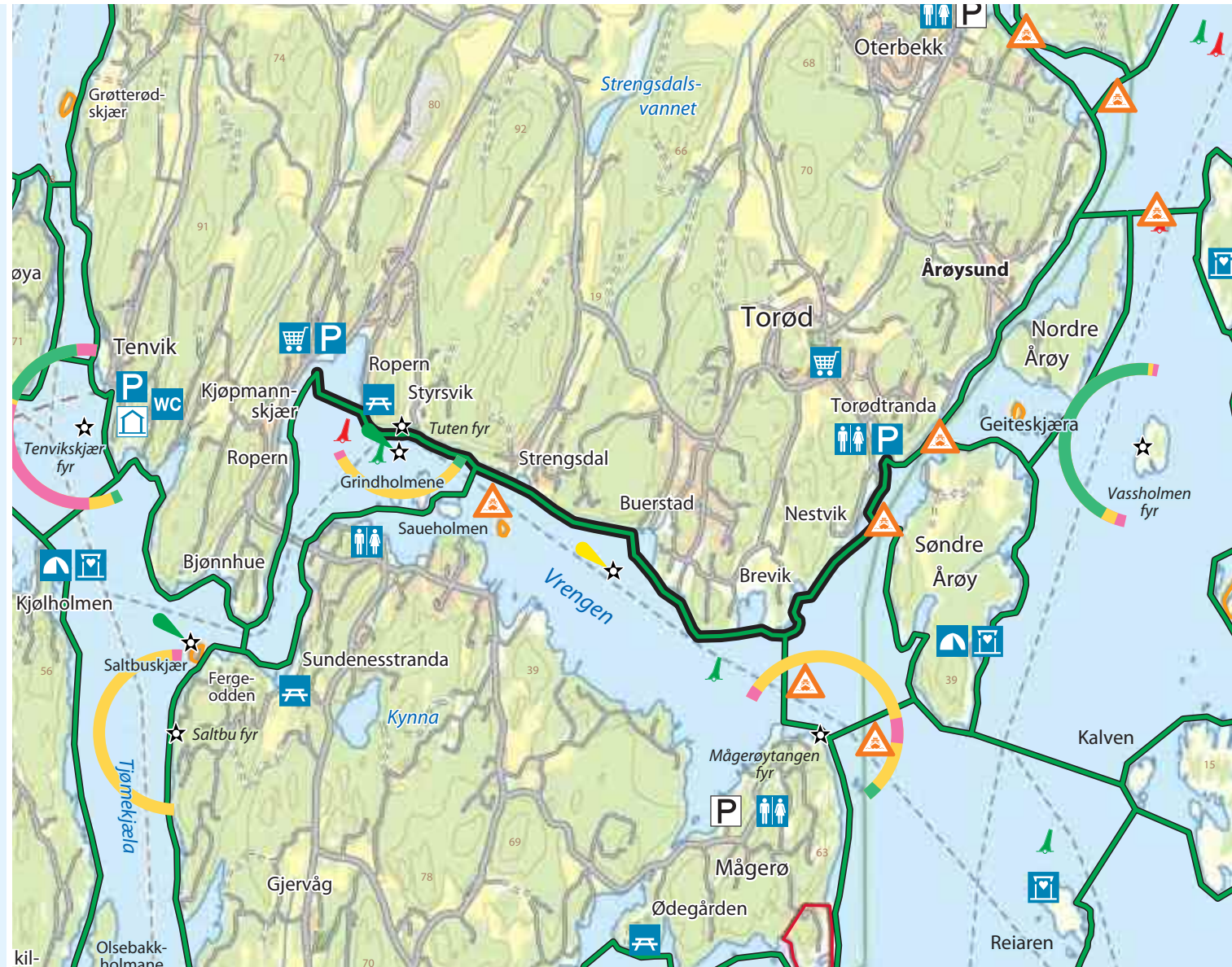
Etter utsett padler du sørøstover og følger landsiden av Nøtterøy i nord, eller på din venstre side. Etter at du har passert odden Roper'n vil du passere små sjarmerende grender som Styrsvik, Strengsdal, Buerstad og Brevik. Strender og bryggeanlegg vil ligge på rekke og rad og det er stort sett greit å komme seg i land, men mye er privat. Etter Brevik vil kursen dreie i nordlig retning. Rundt odden og videre er det mer værutsatt for solgangsbris og sønnavind. I høysesongen vil du trolig merke all båttrafikken som krysser i sundet og hekkbølger kan også komme på kryss og tvers.

Du passerer først småbåthavna og tettstedet Nestvik. Deretter kommer du til flott strand med stor sydvendt plen og steinbrygge. Dette er Torødstranda, et flott sted å raste. Returen går motsatt vei tilbake til Kjøpmannskjær. Det kan være mye båttrafikk, men hold deg langs landsiden og du vil normalt være utenfor fritidsbåttrafikken.

Turvariant: Fra Torødstranda padler du sørover og krysser over til Tjøme. Vær oppmerksom på båttrafikken. Følg Tjøme-landet til du kommer til Vrengenbrua. Der krysser du over sundet til Nøtterøy og følger land videre til Kjøpmannskjær.

🇬🇧 A paddle route among south of Nøtterøy is a great journey in sheltered waters. Among the route you will find charming cabins and beautiful beaches.

38 Kjøpmannskjær–Torød–Retur



Andre turer fra Kjøpmannskjær
Other tours from Kjøpmannskjær

🚣 39 Indre Vrengen

🚣 40 Kjøpmannskjær–Svelvik-
stranda–Kjølholmen–Retur



5 km 1-2 timer

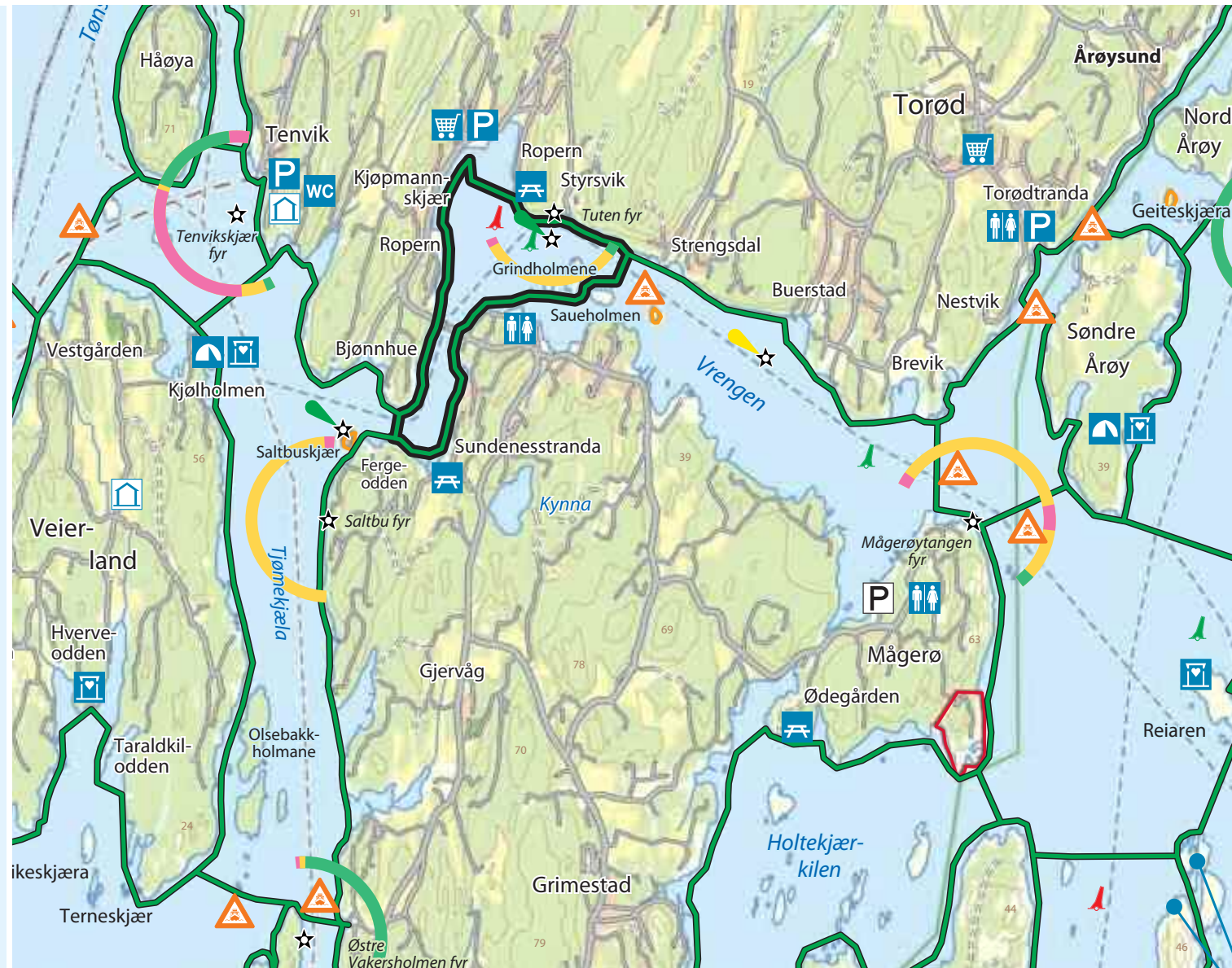
En rundreise i Vrengen er som en rundreise i et lite land. Her møter du alt fra vakre holmer, små gren-der og vakre strender, til hytteperler, restauranter og industri.

Etter utsett padler du sørøstover og følger landsiden av Nøtterøy i nord, eller på din venstre side. Strender og bryggeanlegg vil ligge på rekke og rad og det er stort sett greit å komme seg i land, men mye er privat. Etter at du har passert odden Roper'n vil du først passere grenda Styrsvik og deretter Strengsdal. Fra Strengsdal krysser du over sundet, altså sørlig retning.

Her ligger det flere holmer, blant annet Saueholmen og Grindholmene. Grindholmene har små sandstrender på sørsiden og i nord. Her er det fint med en rast. Vider følger du Tjøme-landet sørover til du kommer til Fergeodden og Vrengenbrua. Her ligger Røde Kors Hjelpekorps Tjøme og Hvasser med sjørædningshjelp. Neste fine plass for en kjøpp beinstrekk er det lille friområdet ved Sundenesstranda. Fortsett så litt vestover til du nesten kommer til Saltbuskjær. Her krysser du over til Bjønnhue på Nøtterøy og følger land nordover tilbake til Kjøpmannskjær. Vær oppmerk-som på fritidsbåttrafikk og skipstrafikk til industrianlegget.

🇬🇧 A round trip in Vrengen is like a journey in a small country. Here you will meet everything from pretty islets, beautiful beaches, to cabin pearls, restaurants and industry.

39 Indre Vrengen



Andre turer fra Kjøpmannskjær
Other tours from Kjøpmannskjær

38 Kjøpmannskjær–Torød–Retur

40 Kjøpmannskjær–Svelvik-
stranda–Kjølholmen–Retur



13 km 3-4 timer

40 Kjøpmannskjær-Svelvikstranda-Kjølholmen-Retur

En flott overnattingstur for nybegynneren midt i Vestfoldskjærgården. Her har man som padler mange valgmuligheter!

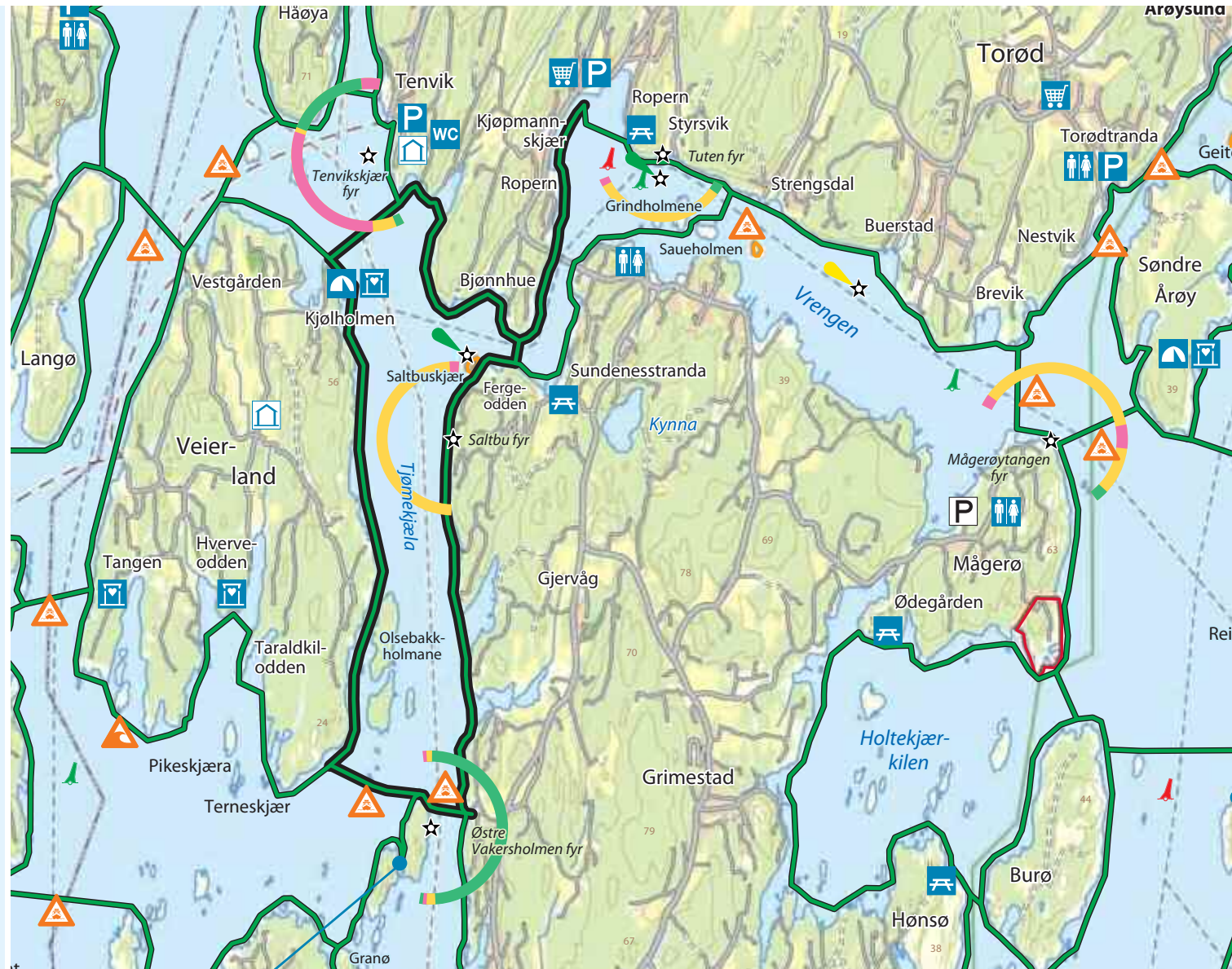
Fra Kjøpmannskjær følger du Nøtterøy-landet og padler rett sør-øst, under Vrengen-brua og videre sør. Når du kommer til sydspissen av Bjønnhue, krysser du over til Tjøme. Vær oppmerksom på kryssende båttrafikk. Følg videre Tjøme-landet sørover. Her vil du møte noen strender og bryggeanlegg, men mye er privatisert. Når sundet smalnes inn med Vakersholmen og det synlige fyret i sydvest, nærmer du deg Svelvik med camping og flott strand og egnet pauseplass. Like over sundet, rundt nordspissen av Vakersholmen vil du finne mulige ilandstigningssteder i nord og nordvest. Her kan du nok være mer for deg selv.

Returen går via Veierland. Kryss over mot holmene i nordvest og følg Veierlands østside, gjennom det vakre Oslebaksundet. På nordsiden av Veierland, på Kjølholmen, er det egnede telt-plasser.

Herfra krysser du nordover til Nøtterøy, via stranda nedenfor kystledhytta Søndre Tenvik, og følger så kystlinja østover tilbake til Kjøpmannskjær.

Turvariant: Legg inn en tur rundt Vakersholmen ved å padle sør-øst og følge Vakersholmen rundt. Det er en vakker omvei. Ønsker du en enda lengre tur og kanskje flere overnattinger, anbefales en tur rundt Hui og Veierland.

🇬🇧 Great overnight trip for beginners in mid of Vestfold archipelago. Here as a paddler, you will have many possibilities.



Andre turer fra Kjøpmannskjær
Other tours from Kjøpmannskjær

- 38 Kjøpmannskjær-Torød-Retur
- 39 Indre Vrengen